АДМИНИСТРАЦИЯ ПРИАЗОВСКОГО МУНИЦИПАЛЬНОГО ОКРУГА

ПОСТАНОВЛЕНИЕ

19.10.2026 пгт Приазовское № 247

Об утверждении Схемы размещения рекламных конструкций на территории Приазовского муниципального округа Запорожской области

В соответствии с Градостроительным кодексом Российской Федерации, Федеральным законом от 25.06.2002г. № 73-ФЗ «Об объектах культурного наследия (памятниках истории и культуры) народов Российской Федерации», статьёй 19 Федерального закона от 13.03.2006г. №38-ФЗ « О рекламе», Федерального закона от 20.03.2025г. № 33-ФЗ «Об общих принципах организации местного самоуправления в единой системе публичной власти» (в части, не противоречащей переходным положениям, и с учетом сохраняющих силу норм Федерального закона от 06.10.2003г. № 131-ФЗ до 01.01.2027г.), постановлением Правительства Запорожской области от 26.03.2026г № 289 «Об утверждении Порядка предварительного согласования схем размещения рекламных конструкций на земельных участках независимо от форм собственности, а также на зданиях или ином недвижимом имуществе, находящихся в собственности Запорожской области или муниципальной собственности, вносимых в них изменений», решением Приазовского окружного Совета депутатов от 17.08.2026 №180 «Об утверждении Правил установки и эксплуатации рекламных конструкций на территории Приазовского муниципального округа Запорожской области», Постановлением Администрации Приазовского муниципального округа от 02.09.2026 № 238 «О создании комиссии по разработке схемы размещения рекламных конструкций, внесение в нее изменений и согласованию индивидуальных дизайн - проектов рекламных конструкций на территории Приазовского муниципального округа Запорожской области»,

ПОСТАНОВЛЯЕТ:

1. Утвердить Схему размещения рекламных конструкций на территории Приазовского муниципального округа Запорожской области (приложение).
2. Настоящее постановление подлежит опубликованию в сетевом издании «За!Информ» и на официальном сайте Приазовского муниципального округа »
3. Контроль за исполнением данного распоряжения оставляю за собой.
4. Настоящее распоряжение вступает в силу со дня его подписания.

Первый заместитель главы
Администрации Приазовского
муниципального округа И.В. Масленникова

Согласовано
Министерство строительства,
архитектуры и жилищно -
коммунального хозяйства
Запорожской области

_____ _____
«_____»_____2026

Приложение
УТВЕРЖДЕНА
постановлением Администрации
Приазовского муниципального округа
от 19.10.2026 № 247

СХЕМА
РАЗМЕЩЕНИЯ РЕКЛАМНЫХ КОНСТРУКЦИЙ
НА ТЕРРИТОРИИ ПРИАЗОВСКОГО МУНИЦИПАЛЬНОГО ОКРУГА
ЗАПОРОЖСКОЙ ОБЛАСТИ

1. Общие положения

1.1. Схема размещения рекламных конструкций на территории Приазовского муниципального округа Запорожской области (далее – Схема) разработана в соответствии с Федеральным законом от 13.03.2006г № 38-ФЗ «О рекламе», постановлением Правительства Запорожской области от 26.03.2026г № 289 «Об утверждении Порядка предварительного согласования схем размещения рекламных конструкций на земельных участках независимо от форм собственности, а также на зданиях или ином недвижимом имуществе, находящихся в собственности Запорожской области или муниципальной собственности, вносимых в них изменений» (далее - постановление Правительства Запорожской области от 26.03.2026г № 289).

1.2. Состав Схемы:

1.2.1. Пояснительная записка, содержащая:

- информацию о принципах формирования и разработки Схемы (или вносимых в нее изменений);
- обоснование предложенных решений размещения рекламных конструкций в соответствии с Генеральным планом Приазовского муниципального округа Запорожской области, утвержденный приказом Министерства строительства, архитектуры и жилищно-коммунального хозяйства от 04.06.2026 №104-П требованиями соблюдения внешнего архитектурного облика сложившейся застройки и градостроительных норм и правил, имущественных прав, требованиями безопасности и технических регламентов, охраны объектов культурного наследия (памятников истории и культуры);
- информацию о лице, ответственном за безопасность размещения, установки и эксплуатации рекламных конструкций.

1.2.2. Адресная программа установки рекламных конструкций.

1.2.3. План – схемы мест установки рекламных конструкций, содержащие следующие данные:

- номер рекламной конструкции в Схеме;
- тип рекламной конструкции;
- основные технические характеристики рекламной конструкции;
- адрес и координаты размещения рекламной конструкции;- карта размещения;
- фотоматериалы места установки рекламной конструкции.

2. Пояснительная записка

2.1. Целью разработки настоящей Схемы является создание единых требований по обеспечению благоприятной визуально -рекламной среды для физических или юридических лиц, заинтересованных в установке рекламных конструкций на территории Приазовского муниципального округа Запорожской области (далее – муниципальный округ).

2.2. Схема определяет требования к типу и виду рекламных конструкций, наиболее соответствующих архитектурному облику сложившейся застройки, и применяется для рекламных конструкций, на территории муниципального округа.

В Схеме определены места размещения рекламных конструкций с учетом соблюдения градостроительных норм и правил, требований безопасности.

Размещение рекламных конструкций на объектах культурного наследия и прилегающих территориях (памятниках истории и культуры) Схемой не предусмотрено.

2.3. Актуализация (корректировка) настоящей Схемы осуществляется по мере необходимости в установленном законодательством порядке.

Схема и вносимые в нее изменения утверждаются постановлением администрации Приазовского муниципального округа (далее – администрация).

До утверждения Схема должна пройти согласование с Министерством строительства, архитектуры и жилищно-коммунального хозяйства Запорожской области в соответствии с постановлением Правительства Запорожской области от 26.03.2026г № 289.

2.4. Схема и вносимые в нее изменения подлежат опубликованию в порядке, установленном для опубликования муниципальных правовых актов и размещению на официальном сайте администрации в информационно-телекоммуникационной сети «Интернет» https://priazokrug.gosuslugi.ru.

2.5. Настоящая Схема основана на следующих принципах формирования и разработки:

- унификации дизайна рекламных конструкций и мест их стабильного размещения;
- комплексного размещения рекламных конструкций;
- сохранения и обогащения архитектурного облика;
- создания равных, открытых условий для заинтересованных участников торгов на право заключения договоров на установку и эксплуатацию рекламных конструкций.

2.6. Рекламные конструкции должны эксплуатироваться в соответствии с требованиями технической документации на соответствующие конструкции.

Требования к внешнему виду рекламных конструкций не допускает деформации рекламной конструкции, следов коррозии, отслоения краски, иных повреждений рекламной конструкции.

Устанавливают единые и обязательные условия:

- целостность рекламных конструкций;
- отсутствие механических повреждений;
- отсутствие порывов рекламных полотен;
- наличие покрашенного каркаса и поддержание его в надлежащем эстетическом состоянии;
- отсутствие на всех частях и элементах рекламных конструкций посторонних надписей, изображений и других информационных сообщений.

2.7. Лицо, ответственное за безопасность размещения, установки и эксплуатации рекламных конструкций - владелец рекламной конструкции.

Согласно Федеральному закону от 13.03.2006г № 38-ФЗ «О рекламе», владельцем рекламной конструкции считается собственник этой конструкции либо иное лицо, которое обладает вещным правом на неё или правом владения и (или) пользования на основании договора с собственником.

Обязанности владельца рекламной конструкции:

- обеспечивать безопасность установки и эксплуатации конструкции в соответствии с законодательством Российской Федерации;
- соблюдать требования технического регламента, включая соответствие конструкции и её территориального размещения установленным нормам;

- осуществлять установку и эксплуатацию конструкции по договору с собственником земельного участка, здания или иного недвижимого имущества, к которому она присоединяется, либо с лицом, управомоченным собственником такого имущества (например, с арендатором);
- при вводе конструкции в эксплуатацию оформить технический паспорт, который должен содержать информацию о месте установки, схеме размещения, перечне согласующих организаций и других данных;
- обеспечить содержание конструкции в работоспособном состоянии, своевременное и качественное проведение технического обслуживания, ремонта и обследований;
- определить приказом лицо, ответственное за техническое состояние вверенных ему объектов (ответственного за эксплуатацию), если к эксплуатации привлекаются специализированные организации.

Владелец рекламной конструкции несет ответственность:

- за любые нарушения правил безопасности при установке и эксплуатации рекламной конструкции, а также за неисправности и аварийные ситуации, возникшие из-за нарушения им согласованных с уполномоченными организациями условий монтажа и эксплуатации;
- за ущерб, причинённый физическим и юридическим лицам в результате не обеспечения безопасной эксплуатации рекламной конструкции;
- за безопасность жизни и здоровья людей, имущества всех форм собственности при эксплуатации рекламной конструкции.

2.8. Контроль за законностью размещения рекламных конструкций, включая выявление незаконно установленных и эксплуатируемых конструкций и принятие мер по их демонтажу, осуществляет администрация.

3. Адресная программа установки рекламных конструкций

№ п/п	№ РК в схеме размещения	Адрес (адресная привязка) РК	Географические координаты РК	Вид РК	Кол-во информационных полей (плоскостей)	Размеры информационного поля (плоскости)	Общая площадь информационных полей (плоскостей) РК
1	1	с.Чкалово ул. Вишнёвая	46.548545, 36.643325	Билборд	2	3,0 х 6,0 м.	36 кв.м.
2	2	с. Новоконстантиновка, ул. Централь- ная	46.594200, 35.688917	Билборд	1	2,0 х 2,5 м.	5 кв.м.
3	3	с. Нововасильевка, ул.Кооператив - ная	46.825623, 35.756866	Билборд	2	3,0 х 6,0 м.	36 кв.м.
4	4	с. Богдановка, ул.Центральная	46.752911, 36.364583	Билборд	2	3,0 х 6,0 м.	36 кв.м.
5	5	с.Владимировка, трасса М-14	46.746711, 35.930506	Билборд	1	3,0х 6,0 м.	18 кв.м.

6	6	Пгт.Приазовское,пер.Кировский	46.730416, 35.641371	Билборд	2	3,0 х 6,0 м.	36 кв.м.
7	7	Пгт.Приазовское,ул.Горького, напротив дома 95	46.730416 35.641371	Билборд	2	3,0 х 6,0 м.	36 кв.м.
8	8	Пгт.Приазовское. ул.Горького, напротив дома 95	46.730354, 35.641401	Билборд	2	3,0 х 6,0 м.	36 кв.м.
9	9	Пгт.Приазовское,ул.Горького, напротив дома 80	46.730183, 35.641490	Билборд	2	3,2 х 3,0 м.	19.2 кв.м.
10	10	Пгт.Приазовское,ул.Покровская, напротив дома 17	46.732111, 35.641720	Билборд	2	3,0 х 6,0 м.	36 кв.м.
11	11	Пгт.Приазовское,ул.Центральная, напротив дома 81	46.717972, 36.358583	Билборд	2	3,0 х 6,0 м.	36 кв.м.
12	12	Пгт.Приазовское,ул.Горького,напротив дома 62	46.723881, 35.633549	Билборд	2	3,0 х 6,0 м.	36 кв.м.
13	13	Пгт.Приазовское	46.714111, 36.371111	Билборд	2	3,0 х 6,0 м.	36 кв.м.
14	14	Пгт.Приазовское, в 50м от пересечения , ул.Горького и ул.Щорса	46.733188, 35.634457	Билборд	2	2,0 х 3,0 м.	36 кв.м.

Карта размещения рекламной конструкции №1

М1:2000

1-билборд

Местоположение рекламной конструкции:

Приазовский район, с.Чкалово, ул.Вишневая

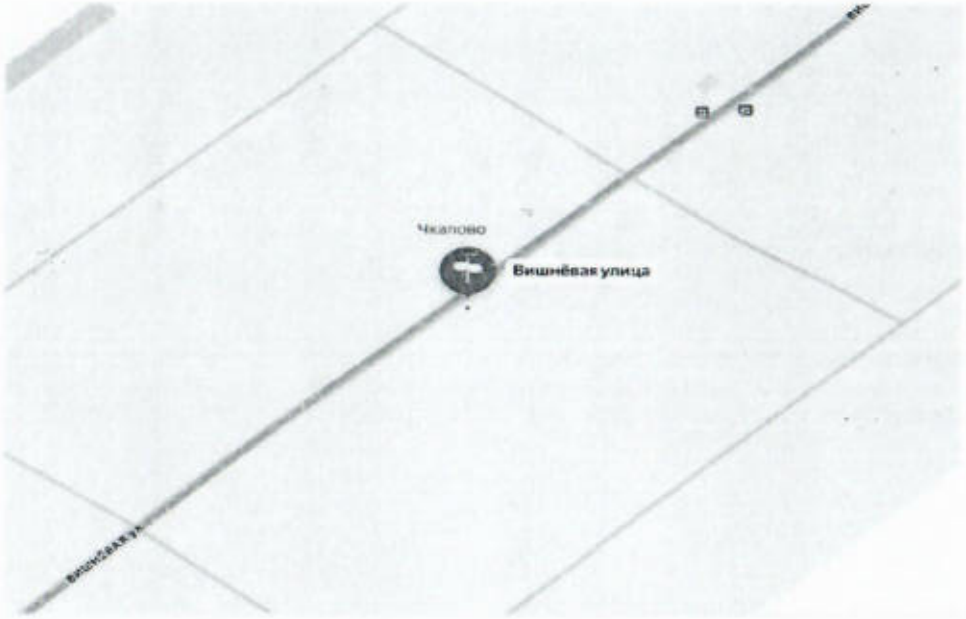

Формат	Билборд (3*6м)
Владелец	На торги
Количество сторон	2
Рекламное поле	36кв.м
Фундамент	бетон
Опорная стойка каркас	металл
Высота нижнего края рекламного щита от поверхности участка	5м
Освещение	отсутствует
Смена изображения	отсутствует
Цвет конструкции	светлый тон
Местоположение рекламной конструкции	с.Чкалово,ул. Вишневая
Кадастровый номер земельного участка (географические координаты)	46.548520, 35.643254

фотоматериалы места установки РК № 1



Карта размещения рекламной конструкции №2

М1:2000

1-билборд

Местоположение рекламной конструкции:

Приазовский район, с.Новоконстантиновка,

ул.Центральная,52

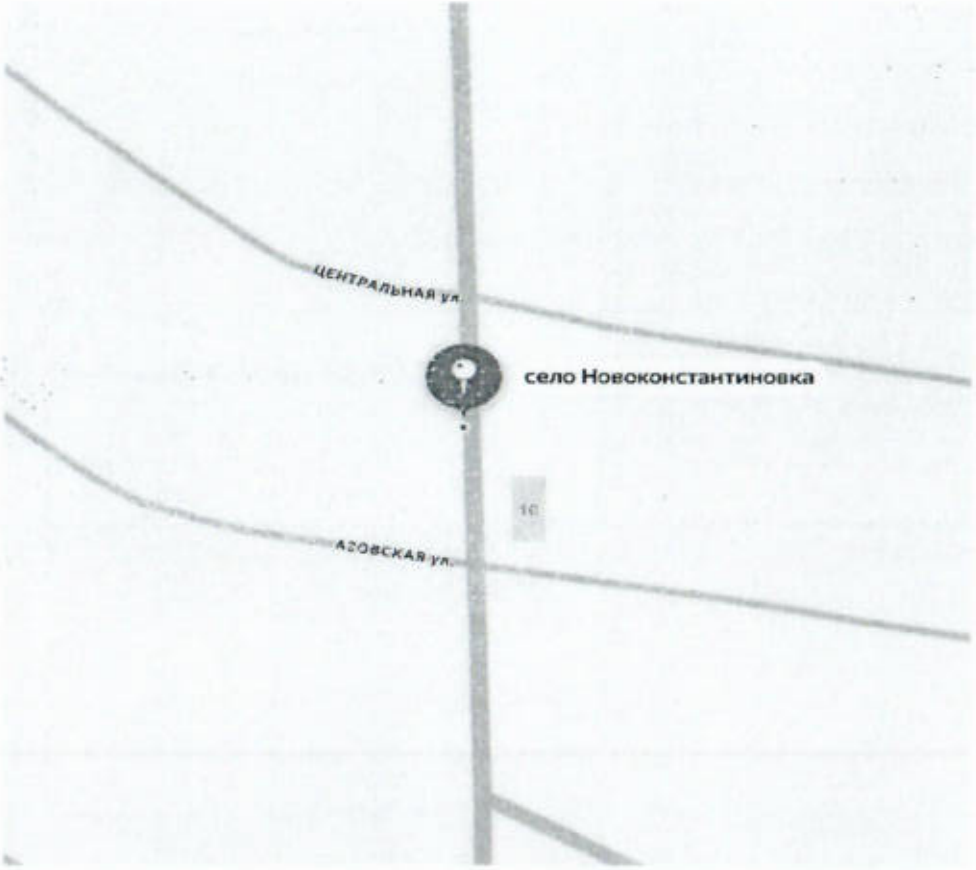

Формат	Билборд(2*2.5)
Владелец	На торги
Количество сторон	1
Рекламное поле	5кв.м
Фундамент	бетон
Опорная стойка каркас	металл
Высота нижнего края рекламного щита от поверхности участка	5м
Освещение	отсутствует
Смена изображения	отсутствует
Кадастровый номер земельного участка(географические координаты)	46.595305. 35.688877
Цвет конструкции	Светлый тон
Местоположение рекламной конструкции	с. Новоконстан-тиновка, ул.Центральная,52

Фотоматериалы места установки РК № 2



Карта размещения рекламной конструкции №3

М1:2000

1-билборд

Местоположение рекламной конструкции:

Приазовский район,пгт.Нововасильевка, Кооперативная



Формат	билборд(3*6м)
Владелец	На торги
Количество сторон	2
Рекламное поле	36 кв.м
Фундамент	бетон
Опорная стойка каркас	металл
Высота нижнего края рекламного щита от поверхности участка	5м
Освещение	отсутствует
Смена изображения	отсутствует
Цвет конструкции	светлый тон
Местоположение рекламной конструкции	пгт.Нововасильевка,ул.Кооперативная
Кадастровый номер земельного участка (географические координаты)	46.825623. 31.756866

Фотоматериалы места установки РК № 3



Карта размещения рекламной конструкции №4

М1:2000

1-билборд

Местоположение рекламной конструкции:

Приазовский район,с.Богдановка, ул.Центральная



Формат	билборд(3*6м)
Владелец	На торги
Количество сторон	2
Рекламное поле	36 кв.м
Опорная стойка каркас	металл
Фундамент	бетон
Высота нижнего края рекламного щита от поверхности участка	4.5м
Освещение	отсутствует
Смена изображения	отсутствует
Цвет конструкции	светлый тон
Местоположение рекламной конструкции	с. Богдановкка, ул.Центральная
Кадастровый номер земельного участка(географические координаты)	46.752911, 35.930506

Фотоматериалы места установки РК № 4



Карта размещения рекламной конструкции №5

М1:2000

1-билборд

Местоположение рекламной конструкции:

с.Владимировка, трасса М-14

	Формат	билборд(6*3)



Владелец	на торги
Количество сторон	1
Рекламное поле	18 кв.м
Фундамент	бетон
Опорная стойка каркас	металл
Высота нижнего края рекламного щита от поверхности участка	4.5м
Фундамент	бетон
Освещение	отсутствует
Смена изображения	отсутствует
Местоположение рекламной конструкции. Географические координаты	с.Владимировка, трасса М-14 46.719194, 35.867917

Карта размещения рекламной конструкции №6

М1:2000

Местоположение рекламной конструкции:

Приазовский район,пгт. Приазовское,

Кировский переулок



Форма	билборд(3*6м)
Владелец	На торги
Количество сторон	2
Рекламное поле	36ккв.м
Опорная стойка каркас	металл
Фундамент	бетон
Освещение	отсутствует
Смена изображения	отсутствует
Цвет конструкции	Светлый тон
Высота нижнего края щита от поверхности участка	4м
Местоположение рекламной конструкции	пгт.Приазовское, переул. Кировский
Кадастровый номер земельного участка(географические координаты)	46.725140, 35.640647

фотоматериалы места установки РК №6 М1:2000



Карта размещения рекламной конструкции №7

М 1:2000

1-билборд

Местоположение рекламной конструкции:

Приазовский район,пгт. Приазовское, ул.Горького,95



Формат	билборд (3*6м)
Владелец	на торги
Количество сторон	2
Рекламное поле	36кв.м
Опорная стойка каркас	металл
Фундамент	бетон
Высота нижнего края рекламного щита от поверхности участка	4м
Освещение	отсутствует
Смена изображения	отсутствует
Цвет конструкции	светлый тон
Местоположение рекламной конструкции	пгт.Приазовское, ул. Горького,95
Кадастровый номер земельного участка(географические координаты)	46.730416, 35.641371

Фотоматериалы места установки РК №7 М 1:2000



Карта размещения рекламной конструкции №8

М 1: 2000

1-билборд

Местоположение рекламной конструкции:

Приазовский район,пгт. Приазовское,ул.Горького,95

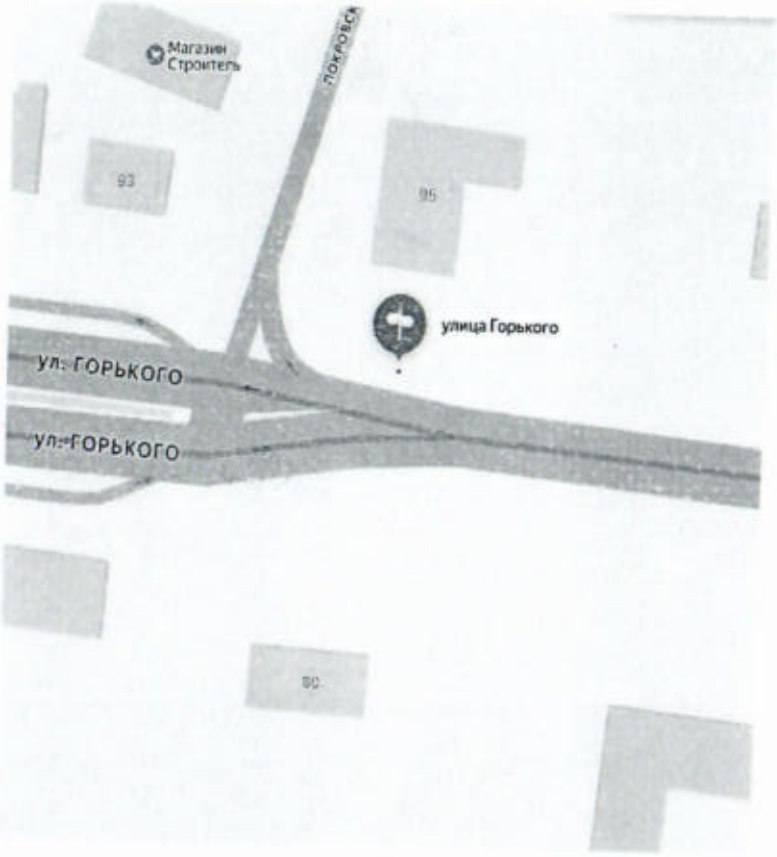

Формат	билборд (3.2*3м)
Владелец	на торги
Количество сторон	2
Рекламное поле	19.2 кв.м
Опорная стойка каркас	металл
Фундамент	бетон
Высота нижнего края рекламного щита от поверхности участка	3м
Освещение	отсутствует
Смена изображения	отсутствует
Цвет конструкции	светлый тон
Местоположение рекламной конструкции	Пгт. Приазовское, ул Горького, 95
Кадастровый номер земельного участка(географические координаты)	46.730354, 35.641401

Фотоматериалы места установки РК №8 М1:2000



Карта размещения рекламной конструкции № 9 М1:2000

1-билборд

Местоположения рекламной конструкции: пгт.Приазовское,

ул. Горького, напротив дома 80



Формат	билборд (6*3м)
Владелец	На торги
Количество сторон	2
Рекламное поле	36 кв.м
Опорная стойка каркас	метал
Фундамент	бетон
Высота нижнего края рекламного щита от поверхности участка	6.4 кв.м
Освещение	отсутствует
Смена изображения	отсутствует
Цвет конструкции	светлый тон
Местоположение рекламной конструкции	пгт. Приазовское напротив д. 80
Кадастровый номер земельного участка (географические координаты)	46.730183, 35,641490

Фотоматериалы места установки РК №9



Карта размещения рекламной конструкции №10

М 1: 2000

1-билборд

Местоположение рекламной конструкции:

Приазовский район,пгт. Приазовское,ул.Покровская, напротив дома 17



Формат	билборд (3*6м)
Владелец	на торги
Количество сторон	2
Рекламное поле	36кв.м
Опорная стойка каркас	метал
Фундамент	бетон
Высота нижнего края рекламного щита от поверхности участка	4.6м
Освещение	отсутствует
Смена изображения	отсутствует
Цвет конструкции	Тон светлый
Местоположение рекламной конструкции	пгт. Приазовское, ул. Покровская, напротив дома 17
Кадастровый номер земельного участка (географические координаты)	46.732111, 35.641720

Фотоматериалы места установки РК № 10



Карта размещения рекламной конструкции №11

М 1: 2000

1-билборд

Местоположение рекламной конструкции:

Приазовский район,пгт. Приазовское, ул.Центральная, напротив дома 81



Формат	билборд (3.6*3м)
Владелец	На торги
Количество сторон	2
Рекламное поле	21.6 кв.м
Опорная стойка каркас	металл
Фундамент	бетон
Высота нижнего края рекламного щита от поверхности участка	2.56м
Освещение	отсутствует
Смена изображения	отсутствует
Цвет конструкции	светлый тон
Местоположение рекламной конструкции	пгт. Приазовское, ул. Центральная, напротив дома 81
Кадастровый номер земельного участка (географические координаты)	46.723881, 35.633549

Фотоматериалы места установки РК №11



Карта размещения рекламной конструкции №12 М1:2000

1-билборд

Местоположения рекламной конструкции:

пгт.Приазовское,ул.Горького,

напротив дома 62



Формат	билборд (6*3м)
Владелец	на торги
Количество сторон	2
Рекламное поле	36 кв.м
Опорная стойка каркас	металл
Фундамент	бетон
Высота нижнего края рекламного щита от поверхности участка	4.7 м
Освещение	отсутствует
Смена изображения	отсутствует
Цвет конструкции	светлый тон
Местоположение рекламной конструкции	пгт. Приазовское, ул. Горького напротив дома 62
Кадастровый номер земельного участка (географические координаты)	46.732626, 35.635318

Фотоматериалы места установки РК №12



Карта размещения рекламной конструкции №13 М1:2000

1-билборд

Местоположения рекламной конструкции: пгт.Приазовское, в 80 м от пересечения ул.Горького и ул.Щорса



Формат	билборд (3*6м)
Владелец	на торги
Количество сторон	2
Рекламное поле	36 кв.м
Опорная стойка каркас	металл
Высота нижнего края рекламного щита от поверхности участка	3 кв.м
Освещение	отсутствует
Смена изображения	отсутствует
Цвет конструкции	светлый тон
Фундамент	бетон
Местоположение рекламной конструкции	пгт. Приазовское, 80 м от пересечения ул. Горького и ул.Щорса
Кадастровый номер земельного участка (географические координаты)	46.733021, 35.634683

Фотоматериалы места установки РК № 13



М1:2000

1-билборд

Местоположения рекламной конструкции:

пгт. Приазовское, в 50м от пересечения , ул.Горького и ул.Щорса

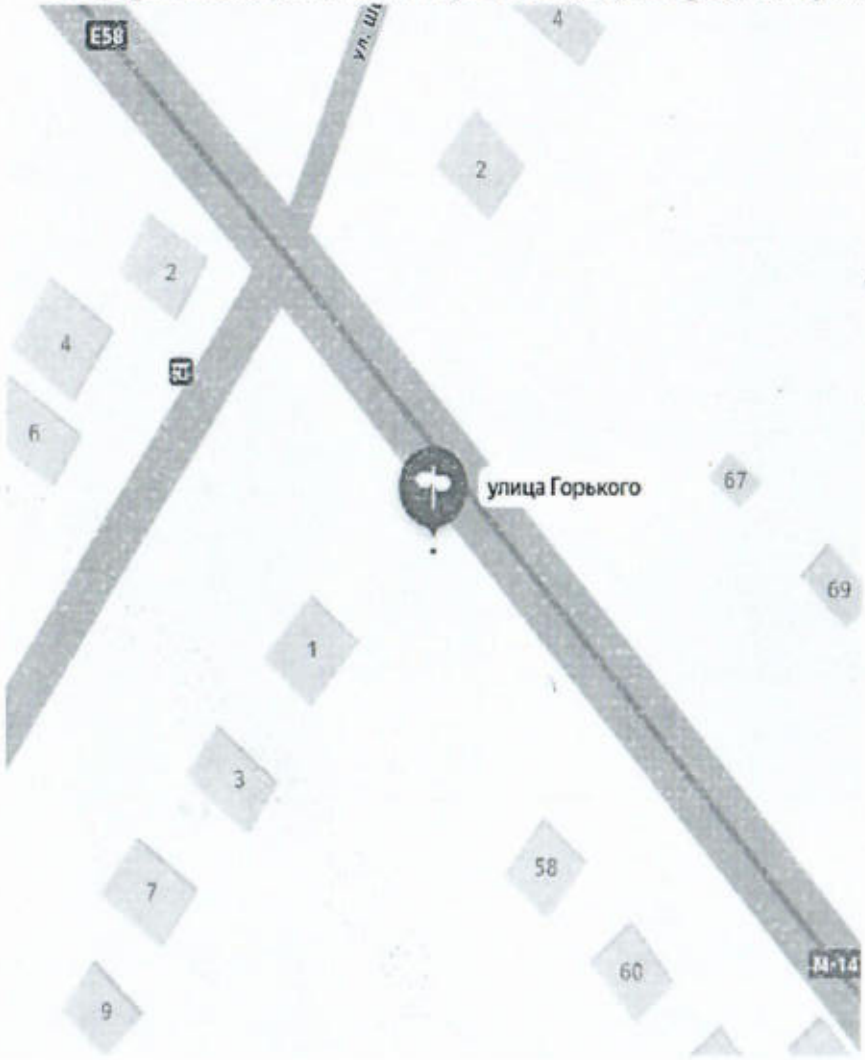

Формат	билборд (2*3м)
Владелец	на торги
Количество сторон	2
Рекламное поле	12кв. м
Опорная стойка каркас	металл
Фундамент	бетон
Высота нижнего края рекламного щита от поверхности участка	3м
Освещение	отсутствует
Смена изображения	отсутствует
Цвет конструкции	светлый тон
Местоположение рекламной конструкции (географические координаты)	пгт. Приазовское, 50м от пересечения ул. Горького и ул.Щорса 46.733288, 35.634457

Фотоматериалы места установки РК № 14

