АДМИНИСТРАЦИЯ КУЙБЫШЕВСКОГО МУНИЦИПАЛЬНОГО ОКРУГА

ПОСТАНОВЛЕНИЕ

«13» августа 2026 г. №154-п

пгт. Розовка

ОБ УТВЕРЖДЕНИИ ПОРЯДКА РАЗРАБОТКИ И УТВЕРЖДЕНИЯ СХЕМЫ РАЗМЕЩЕНИЯ РЕКЛАМНЫХ КОНСТРУКЦИЙ, УСТАНАВЛИВАЕМЫХ И РАЗМЕЩАЕМЫХ НА ЗЕМЕЛЬНЫХ УЧАСТКАХ НЕЗАВИСИМО ОТ ФОРМ СОБСТВЕННОСТИ, А ТАКЖЕ НА ЗДАНИЯХ ИЛИ ИНОМ НЕДВИЖИМОМ ИМУЩЕСТВЕ, НА ТЕРРИТОРИИ КУЙБЫШЕВСКОГО МУНИЦИПАЛЬНОГО ОКРУГА ЗАПОРОЖСКОЙ ОБЛАСТИ

В соответствии с Федеральным законом от 13.03.2006 № 38-ФЗ «О рекламе», Федеральным законом от 20.03.2025 № 33-ФЗ «Об общих принципах организации местного самоуправления в единой системе публичной власти», руководствуясь Уставом муниципального образования «Куйбышевский муниципальный округ Запорожской области», администрация Куйбышевского муниципального округа,

ПОСТАНОВЛЯЕТ:

1. Утвердить Порядок разработки и утверждения схемы размещения рекламных конструкций, устанавливаемых и размещаемых на земельных участках независимо от форм собственности, а также на зданиях или ином недвижимом имуществе, на территории Куйбышевского муниципального округа Запорожской области согласно приложению 1 к настоящему постановлению.

2.Утвердить схему размещения рекламных конструкций, устанавливаемых и размещаемых на земельных участках независимо от форм собственности, а также на зданиях или ином недвижимом имуществе, на территории Куйбышевского муниципального округа Запорожской области согласно приложению 2 к настоящему постановлению.

3. Настоящее постановление подлежит опубликованию (обнародованию) в сетевом издании «За!Информ»(za-inform.ru; свидетельство о регистрации: Эл ФС 77-86188, дата регистрации 02.11.2023).

4. Контроль за исполнением настоящего постановления возложить на заместителя главы администрации по вопросам ЖКХ, архитектуры, градостроительства, муниципального имущества и сельского хозяйства.

5. Настоящее постановление вступает в силу со дня его подписания.

Глава Куйбышевского муниципального округа **К.Г. Белов**

Приложение 1
к постановлению администрации
Куйбышевского муниципального округа
от « 13» августа 2026 № 154-п

ПОРЯДОК

разработки и утверждения схемы размещения рекламных конструкций, устанавливаемых и размещаемых на земельных участках независимо от форм собственности, а также на зданиях или ином недвижимом имуществе, на территории Куйбышевского муниципального округа Запорожской области

1. Общие положения

1.1. Настоящий Порядок разработки и утверждения схемы размещения рекламных конструкций установленных и размещенных на земельных участках независимо от форм собственности, а также на зданиях или ином недвижимом имуществе, на территории Куйбышевского муниципального округа Запорожской области (далее – Порядок) подготовлен в соответствии с Федеральным законом от 13 марта 2006 г. № 38-ФЗ «О рекламе», а также нормативными правовыми актами, определяющими требования к распространению средств наружной рекламы.

1.2. Порядок устанавливает процедуру разработки и утверждения схемы размещения рекламных конструкций на земельных участках независимо от форм собственности, а также на зданиях или ином недвижимом имуществе, на территории Куйбышевского муниципального округа Запорожской области (далее – Схема).

1.3. Порядок разработан в целях рационального размещения рекламных конструкций на территории Куйбышевского муниципального округа Запорожской области.

1.4. Схема является документом, определяющим места размещения рекламных конструкций, типы и виды рекламных конструкций, установка которых допускается на данных местах, а также иные характеристики рекламных конструкций.

1.5. Схема разрабатывается отделом ЖКХ, архитектуры и градостроительства администрации Куйбышевского муниципального округа (далее - Уполномоченный орган).

1.6. Схема должна соответствовать документам территориального планирования и обеспечивать соблюдение внешнего архитектурного облика сложившейся застройки, градостроительных норм и правил, требований безопасности.

2. Рассмотрение предложений о включении в схему размещения рекламных конструкций

2.1. При разработке Схемы и (или) внесении в нее изменений рассматриваются предложения физических и юридических лиц, органов государственной власти и органов местного самоуправления (далее – заинтересованные лица).

2.2. Для подачи предложений по внесению изменений в схему размещения рекламных конструкций заинтересованные лица обращаются в Уполномоченный орган с заявлением о включении рекламной конструкции в Схему и предоставляют следующие документы: - заявление о включении рекламной конструкции в Схему, составленное в свободной форме; - копию документа, удостоверяющего личность заинтересованного лица или его представителя (в случае обращения уполномоченного представителя); - документ, удостоверяющий полномочия представителя заинтересованного лица, в случае если с заявлением обращается уполномоченный представитель; - копии документов, подтверждающих право заинтересованного лица на размещение на указанном земельном участке и (или) объекте недвижимости рекламной конструкции (в случае если заинтересованное лицо не является собственником или иным законным владельцем земельного участка, здания или иного недвижимого имущества, к которому присоединяется рекламная конструкция); - фото фиксация (фотографии существующего положения) предполагаемого места размещения рекламной конструкции, выполненная не ранее чем за один месяц до даты подачи заявления заинтересованного лица, в количестве не менее двух цветных фотографий размером не менее 10 х 15 см. Фото фиксацию необходимо производить с двух противоположных сторон на расстоянии 50-80 метров от предполагаемого места размещения рекламной конструкции. Фото фиксация должна отражать существующие здания (сооружения) окружающей застройки; - проектное предложение (фотомонтаж) места размещения рекламной конструкции (фотомонтаж выполняется в виде компьютерной в рисовки рекламной конструкции на фотографии); - основные технические характеристики рекламной конструкции (длина, ширина, высота, площадь информационных полей, основные материалы конструкции, форма конструкции, тип и вид конструкции, способ демонстрации рекламы, наличие освещения); - ортогональный чертеж рекламной конструкции (основной вид, вид сбоку, вид сверху - при криволинейной форме конструкции); - карта-схема, размещения рекламной конструкции на картографических материалах в масштабе от 1:500 до 1:2500, с указанием предполагаемого места установки рекламной конструкции (включая геодезические координаты в местной системе координат), на листах формата А3, а также расстояния до ближайших существующих рекламных конструкций, объектов недвижимости, дорожных знаков, пешеходных переходов, перекрестков, остановочных пунктов общественного транспорта размером (на расстоянии 100 метров до и после объекта) (представляется в случае размещения

отдельно стоящей рекламной конструкции); - копии учредительных документов (для юридических лиц). В случае подачи заявления заинтересованного лица в уполномоченный орган почтовым отправлением копии документов, указанные в настоящем пункте, заверяются заинтересованным лицом в порядке, установленном законодательством Российской Федерации.

2.3. Заявитель подает в Уполномоченный орган заявление, предусмотренное пунктом 2.2 Порядка, с комплектом прилагаемых документов, в письменном виде на бумажном носителе посредством личного обращения либо почтовым отправлением (с описью вложения и уведомлением о вручении) и должно содержать информацию о земельном участке и (или) объекте недвижимости, на котором предполагается размещение рекламной конструкции: - адрес места нахождения, кадастровый номер, вид разрешенного использования земельного участка, на котором предполагается размещение рекламной конструкции; - сведения о зарегистрированных правах на земельный участок, здание или иное недвижимое имущество, к которому присоединяется рекламная конструкция.

2.4. Заявление регистрируется специалистом Уполномоченного органа, ответственным за прием документов, указанных в п. 2.2 Порядка (далее – специалист) в день его поступления.

2.5. В течение 15 (пятнадцати) рабочих дней с момента регистрации заявления о подаче предложений по внесению изменений в Схему, Уполномоченный орган в рамках межведомственного информационного взаимодействия самостоятельно получает в соответствующих государственных или муниципальных органах необходимые для принятия решения согласования, после получения, которых принимает решение о включении или об отказе включения рекламной конструкции в Схему. Заявитель вправе самостоятельно получить от иных уполномоченных органов такие согласования и представить их в Уполномоченный орган.

2.6. Уполномоченный орган в течение 30 (тридцати) календарных дней со дня регистрации заявления осуществляет его рассмотрение и принимает решение: - о включении рекламной конструкции в проект Схемы; - об отказе включения рекламной конструкции в проект Схемы.

2.7. Основаниями для принятия решения об отказе включения рекламной конструкции в Схему являются: - непредоставление (предоставление неполного пакета) документов, указанных в пункте 2.2 Порядка; - несоответствие места размещения рекламной конструкции архитектурному облику сложившейся застройки, градостроительным нормам и правилам, законодательству в области сохранения, использования, популяризации и охраны объектов культурного наследия, законодательству о градостроительной деятельности, требованиям безопасности; - несоответствие проектируемой рекламной конструкции типам и видам рекламных конструкций, допустимым к установке на территории Куйбышевского муниципального округа Запорожской области»; -

поступление ответа на межведомственный запрос, направленный в коммунальные службы округа, свидетельствующего об отсутствии сведений, необходимых для определения возможности установки рекламной конструкции в предполагаемом месте её размещения, если заинтересованным лицом такие сведения не предоставлены по собственной инициативе; - предоставление заинтересованным лицом документов, содержащих недостоверные сведения.

2.8. Уведомление о принятом решении направляется Уполномоченным органом заинтересованному лицу в течение 3 (трех) рабочих дней с даты принятия такого решения. В случае принятия решения об отказе включения рекламной конструкции в Схему в уведомлении указывается мотивированное обоснование такого отказа. Заинтересованное лицо вправе обжаловать решение Уполномоченного органа об отказе включения рекламной конструкции в Схему в судебном порядке.

3. Порядок утверждения Схемы и вносимых в нее изменений

3.1. Схема выполняется на основе данных Яндекс карт с указанием пронумерованных мест размещения рекламных конструкций. К Схеме прилагается адресный реестр установки и эксплуатации рекламных конструкций с указанием типов, видов, площади информационных полей.

3.2. Изменения в Схему вносятся не чаще одного раза в квартал, в том же порядке, что и утверждение Схемы.

3.3. В случае внесения изменений в Схему Уполномоченный орган, при подготовке проекта, учитывает предложения заинтересованных лиц, в отношении которых Уполномоченным органом принято решение о включении рекламной конструкции в Схему, поступившие до первого числа месяца, предшествующего месяцу подготовки Уполномоченным органом проекта изменений в Схему.

3.4. Изменения в Схему вносятся в случае: - изменения градостроительной ситуации; - утверждения новых проектов планировки; - проведения работ по реконструкции автомобильных дорог общего пользования, объектов коммунальной инфраструктуры, инженерных сетей и коммуникаций; - на основании заявления физических и юридических лиц, которым на праве собственности либо на ином законном основании принадлежит земельный участок, на котором размещается рекламная конструкция, либо являющихся владельцами рекламной конструкции, заключившими договор на установку и эксплуатацию рекламной конструкции на земельном участке независимо от форм собственности или на недвижимом имуществе на территории Куйбышевского муниципального округа.

3.5. Схема и вносимые в нее изменения утверждаются постановлением администрации Куйбышевского муниципального округа.

3.6. Схема подлежит официальному опубликованию (обнародованию)

в сетевом издании «За!Информ» (https://za-inform.ru/) и размещению на официальном сайте администрации Куйбышевского муниципального округа.

Приложение 2
к постановлению администрации
Куйбышевского муниципального
округа
от «13» августа 2026 г. № 154-п

СХЕМА

размещения рекламных конструкций, устанавливаемых и размещаемых на земельных участках независимо от форм собственности, а также на зданиях или ином недвижимом имуществе, на территории Куйбышевского муниципального округа Запорожской области

№ п/п	№ РК в схеме размещения	Адрес (адресная привязка)	Географические координаты РК	Вид РК	Количество информационных полей (плоскостей)	Размер информационного поля (плоскости)	Общая площадь информационных полей (плоскостей)
1	1	Запорожская обл., Куйбышевский мо, с. Благовещенка, ул. Тараса Шевченка	47.272119, 36.776193	Билборд	2	3х6 м	36 кв.м.
2	2	Запорожская обл., Куйбышевский мо, с. Белоцерковка, ул. Петра Ребра	47.240428, 36.812028	Билборд	2	3х6 м	36 кв.м.
3	3	Запорожская обл., Куйбышевский мо, пгт. Камыш-Заря, ул. Почтовая,107	47.327162, 36.709995	Билборд	2	3х6 м	36 кв.м.
4	4	Запорожская обл., Куйбышевский мо, пгт. Камыш-Заря, ул. Почтовая, 99	47.328064, 36.707171	Билборд	2	3х6 м	36 кв.м.
5	5	Запорожская обл., Куйбышевский мо, пгт. Камыш-Заря, ул. Почтовая,53	47.330957, 36.698920	Билборд	2	3х6 м	36 кв.м.

6	6	Запорожская обл., Куйбышевский мо, пгт. Камыш-Заря, ул. Вокзальная, 6	47.333005, 36.689286	Билборд	2	3х6 м	36 кв.м.
7	7	Запорожская обл., Куйбышевский мо, пгт. Розовка, ул. Освободителей, 90	47.389751, 37.070804	Билборд	2	3х6 м	36 кв.м.
8	8	Запорожская обл., Куйбышевский мо, с. Шевченковское, пересечение ул. Шевченко и ул. Ленина	47.357696,36.9339941	Билборд	2	3х6 м	36 кв.м.
9	9	Запорожская обл., Куйбышевский мо, с. Сладководное, ул. Ленина	47.571198, 36.764195	Билборд	2	3х6 м	36 кв.м.
10	10	Запорожская обл., Куйбышевский мо, с. Гусарка, ул. Ленина	47.362465, 36.522851	Билборд	2	3х6 м	36 кв.м.
11	11	Запорожская обл., Куйбышевский мо, с. Маринополь, ул. Ленина	47.499918, 36.845886	Билборд	2	3х6 м	36 кв.м.

12	12	Запорожская обл., Куйбышевский мо, с. Новозлатополь, ул. Ленина	47.512849, 36.826865	Билборд	2	3х6 м	36 кв.м.
13	13	Запорожская обл., Куйбышевский мо, с. Алексеевка, ул. Юрченко	47.252226, 36.536125	Билборд	2	3х6 м	36 кв.м.
14	14	Запорожская обл., Куйбышевский мо, с. Смирново, ул. Смирново	47.214406, 36.542008	Билборд	2	3х6 м	36 кв.м.
15	15	Запорожская обл., Куйбышевский мо, автомобильная дорога 00 ОПРЗ 000-001 «Орехов – Пологи – Розовка», развилка на с. Святотроицкое	47.419724, 37.012368	Билборд	2	3х6 м	36 кв.м.
16	16	Запорожская обл., Куйбышевский мо, с. Трудовое, ул. Ленина	47.318366, 36.583201	Билборд	2	3х6 м	36 кв.м.
17	17	Запорожская обл., Куйбышевский мо, пгт. Куйбышево, ул. Ленина	47.351070, 36.662034	Билборд	2	3х6 м	36 кв.м.
18	18	Запорожская обл., Куйбышевский мо, пгт. Куйбышево, ул. Ленина	47.358107, 36.652982	Билборд	2	3х6 м	36 кв.м.

19	19	Запорожская обл., Куйбышевский мо, пгт. Куйбышево, ул. Ленина	47.362723, 36.651820	Билборд	2	3х6 м	36 кв.м.

Рекламная конструкция № 1
План – схема места установки рекламной конструкции



Номер РК по карте	Тип РК	Размер информ. поля кв. м.	Площадь м.	Количество сторон	Подсветка	высота опоры м.
1	Билборд	36	3х6	2	-	6
Адрес установки и эксплуатации РК			Широта	Долгота	Координаты	
Запорожская обл., Куйбышевский мо, с. Благовещенка, ул. Тараса Шевченка			47.272119	36.776193	47.272119, 36.776193	

Рекламная конструкция № 2
План – схема места установки рекламной конструкции



Номер РК по карте	Тип РК	Размер информ. поля кв. м.	Площадь м.	Количество сторон	Подсветка	высота опоры м.
2	Билборд	36	3х6	2	-	6
Адрес установки и эксплуатации РК			Широта	Долгота	Координаты	
Запорожская обл., Куйбышевский мо, с. Белоцерковка, ул. Петра Ребра			47.240428	36.812028	47.240428, 36.812028	

Рекламная конструкция № 3
План – схема места установки рекламной конструкции

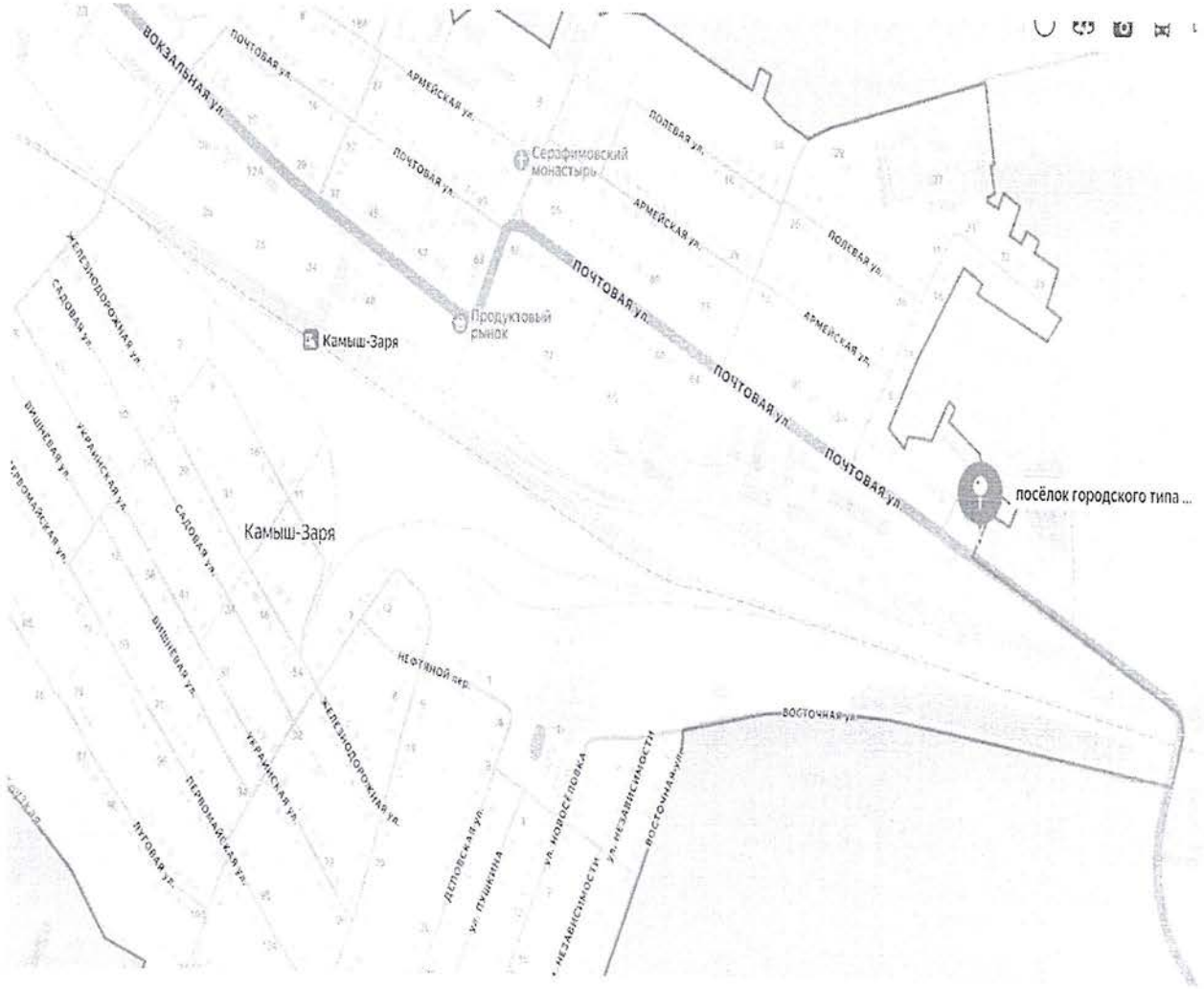

Номер РК по карте	Тип РК	Размер информ. поля кв. м.	Площадь м.	Количество сторон	Подсветка	высота опоры м.
3	Билборд	36	3х6	2	-	6
Адрес установки и эксплуатации РК			Широта	Долгота	Координаты	
Запорожская обл., Куйбышевский мо, пгт. Камыш-Заря, ул. Почтовая,107			47.327162	36.709995	47.327162, 36.709995	

Рекламная конструкция № 4
План – схема места установки рекламной конструкции

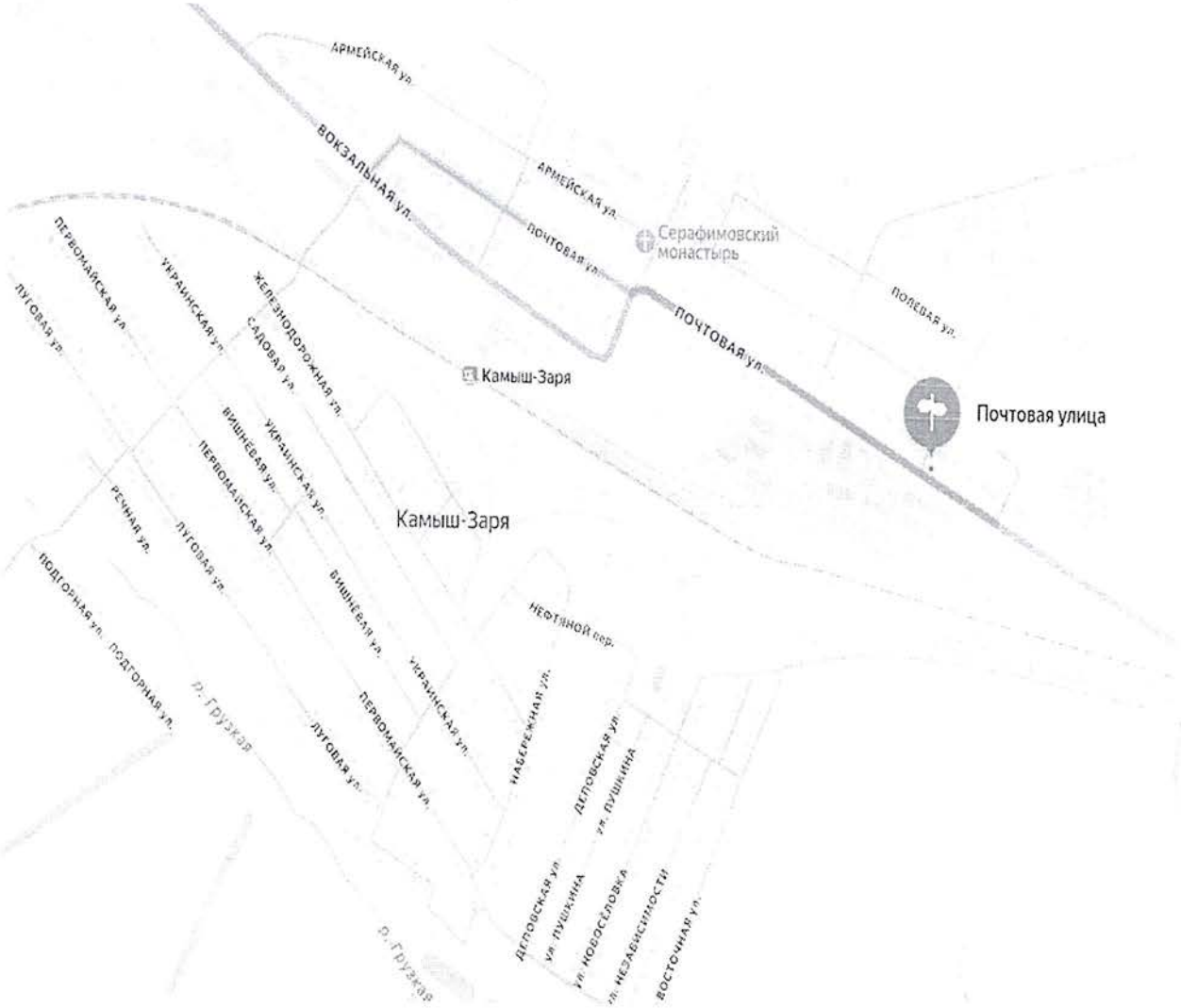

Номер РК по карте	Тип РК	Размер информ. поля кв. м.	Площадь м.	Количество сторон	Подсветка	высота опоры м.
4	Билборд	36	3х6	2	-	6
Адрес установки и эксплуатации РК			Широта	Долгота	Координаты	
Запорожская обл., Куйбышевский мо, пгт. Камыш-Заря, ул. Почтовая, 99			47.328064	36.707171	47.328064, 36.707171	

Рекламная конструкция № 5
План – схема места установки рекламной конструкции



Номер РК по карте	Тип РК	Размер информ. поля кв. м.	Площадь м.	Количество сторон	Подсветка	высота опоры м.
5	Билборд	36	3х6	2	-	6
Адрес установки и эксплуатации РК			Широта	Долгота	Координаты	
Запорожская обл., Куйбышевский мо, пгт. Камыш-Заря, ул. Почтовая, 53			47.330957	36.698920	47.330957, 36.698920	

Рекламная конструкция № 6
План – схема места установки рекламной конструкции

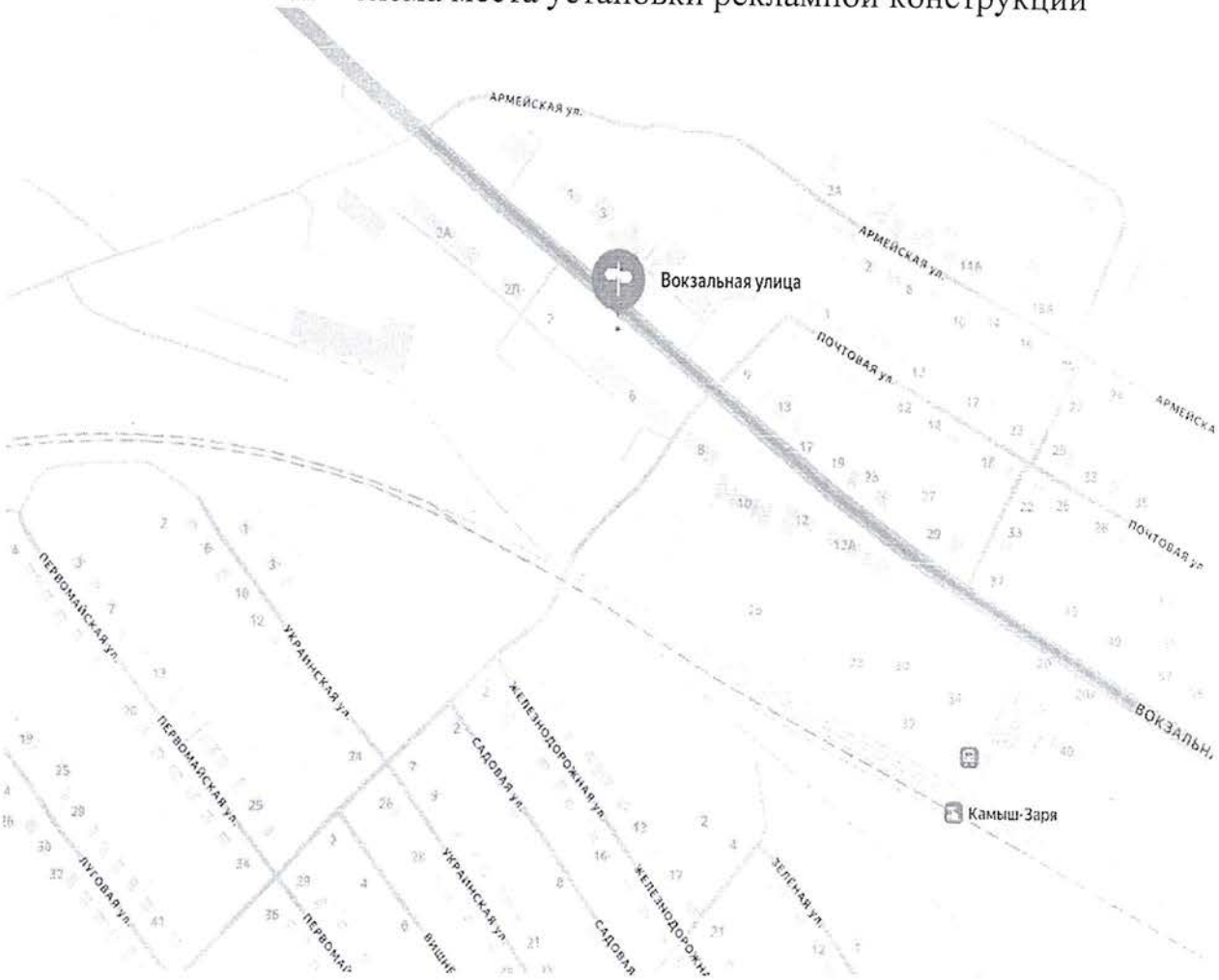

Номер РК по карте	Тип РК	Размер информ. поля кв. м.	Площадь м.	Количество сторон	Подсветка	высота опоры м.
6	Билборд	36	3х6	2	-	6

Адрес установки и эксплуатации РК	Широта	Долгота	Координаты
Запорожская обл., Куйбышевский мо, пгт. Камыш-Заря, ул. Вокзальная, 6	47.333005	36.689286	47.333005, 36.689286

Рекламная конструкция № 7
План – схема места установки рекламной конструкции



Номер РК по карте	Тип РК	Размер информ. поля кв. м.	Площадь м.	Количество сторон	Подсветка	высота опоры м.
7	Билборд	36	3х6	2	-	6

Адрес установки и эксплуатации РК	Широта	Долгота	Координаты
Запорожская обл., Куйбышевский мо, пгт. Розовка, ул. Освободителей, 90	47.389751	37.070804	47.389751, 37.070804

Рекламная конструкция № 8
План – схема места установки рекламной конструкции



Номер РК по карте	Тип РК	Размер информ. поля кв. м.	Площадь м.	Количество сторон	Подсветка	высота опоры м.
8	Билборд	36	3х6	2	-	6

Адрес установки и эксплуатации РК	Широта	Долгота	Координаты
Запорожская обл., Куйбышевский мо, с. Шевченковское, пересечение ул. Шевченко и ул. Ленина	47.357696	36.9339941	47.357696,36.9339941

Рекламная конструкция № 9
План – схема места установки рекламной конструкции



Номер РК по карте	Тип РК	Размер информ. поля кв. м.	Площадь м.	Количество сторон	Подсветка	высота опоры м.
9	Билборд	36	3х6	2	-	6

Адрес установки и эксплуатации РК	Широта	Долгота	Координаты
Запорожская обл., Куйбышевский мо, с. Сладководное ул. Ленина	47.571198	36.764195	47.571198, 36.764195

Рекламная конструкция № 10
План – схема места установки рекламной конструкции

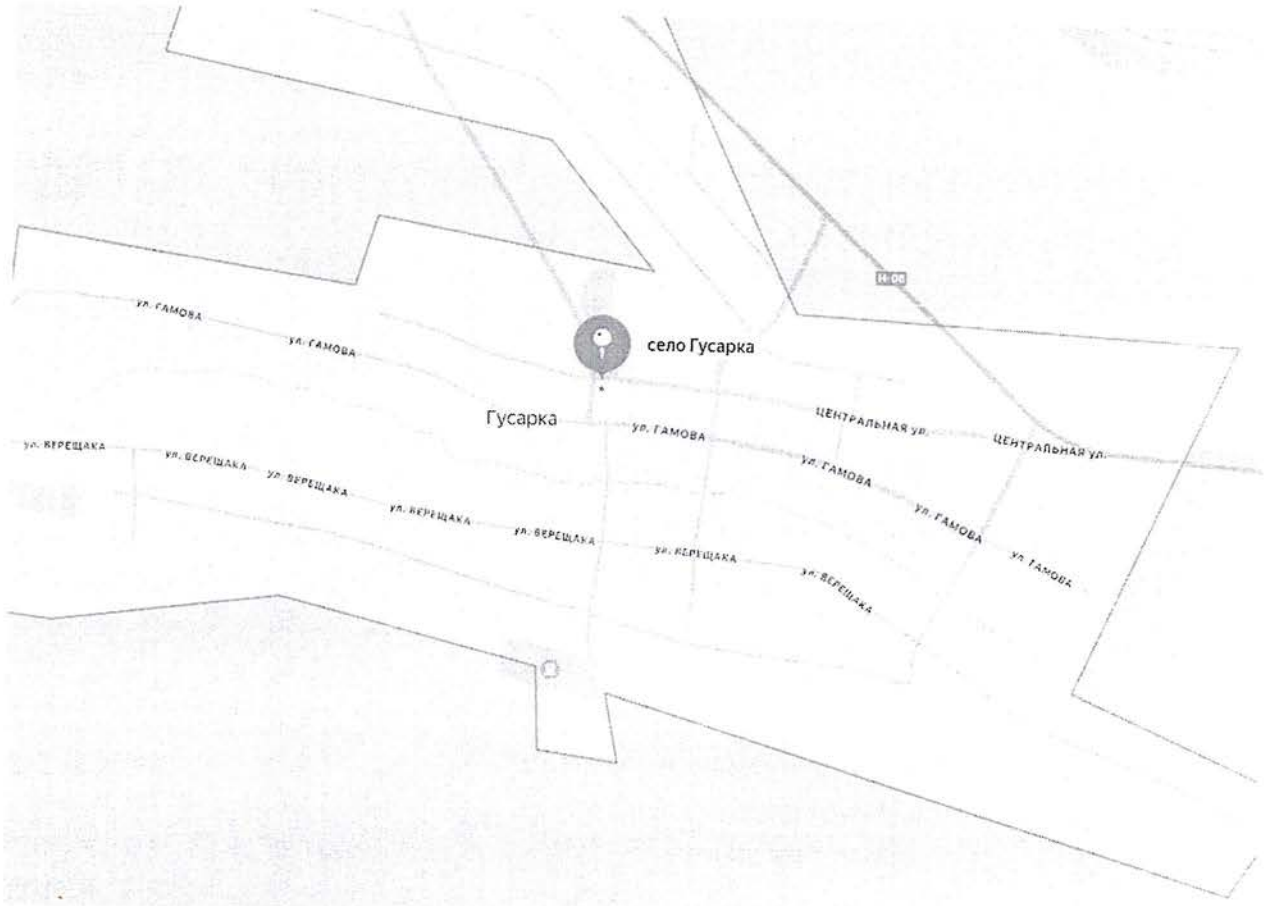

Номер РК по карте	Тип РК	Размер информ. поля кв. м.	Площадь м.	Количество сторон	Подсветка	высота опоры м.
10	Билборд	36	3х6	2	-	6

Адрес установки и эксплуатации РК	Широта	Долгота	Координаты
Запорожская обл., Куйбышевский мо, с. Гусарка ул. Ленина	47.362465	36.522851	47.362465, 36.522851

Рекламная конструкция № 11
План – схема места установки рекламной конструкции

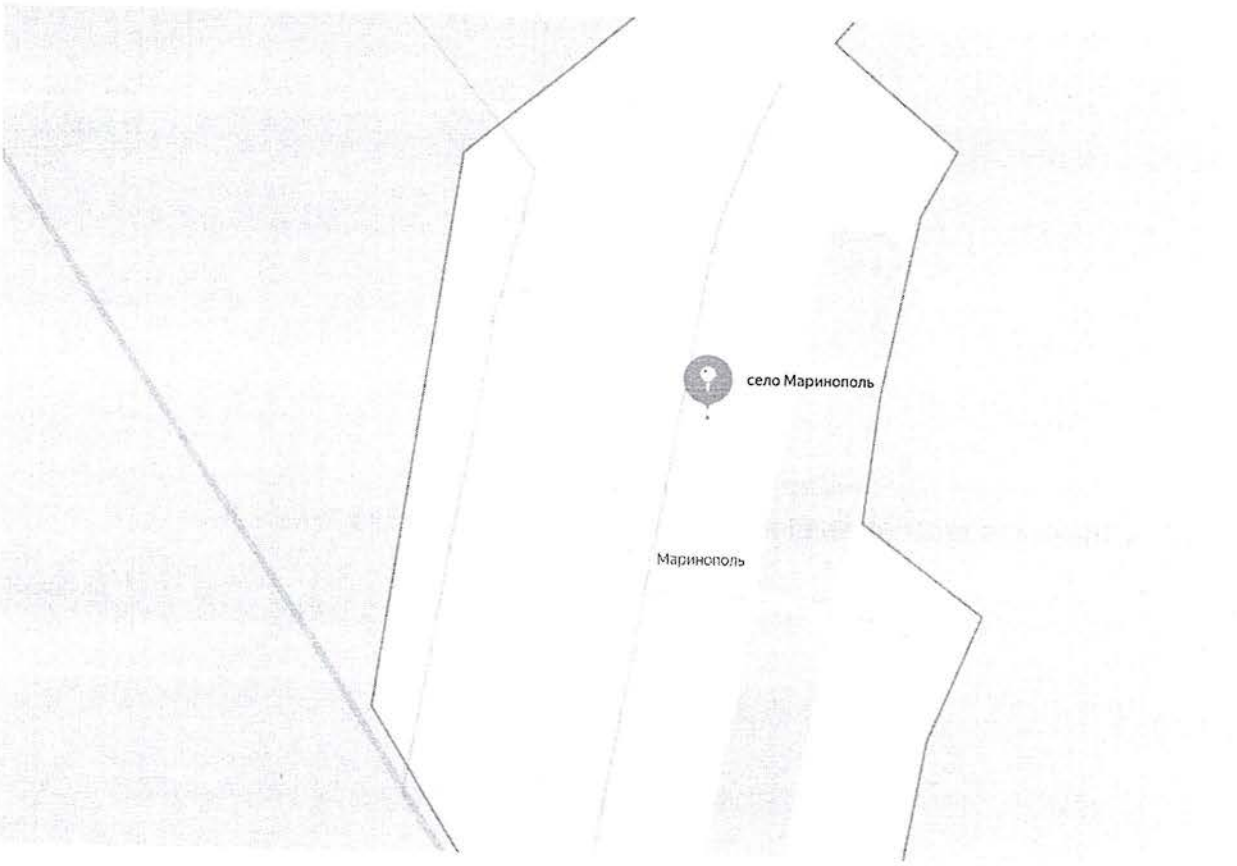

Номер РК по карте	Тип РК	Размер информ. поля кв. м.	Площадь м.	Количество сторон	Подсветка	высота опоры м.
11	Билборд	36	3х6	2	-	6

Адрес установки и эксплуатации РК	Широта	Долгота	Координаты
Запорожская обл., Куйбышевский мо, с. Маринополь, ул. Ленина	47.499918	36.845886	47.499918, 36.845886

Рекламная конструкция № 12
План – схема места установки рекламной конструкции

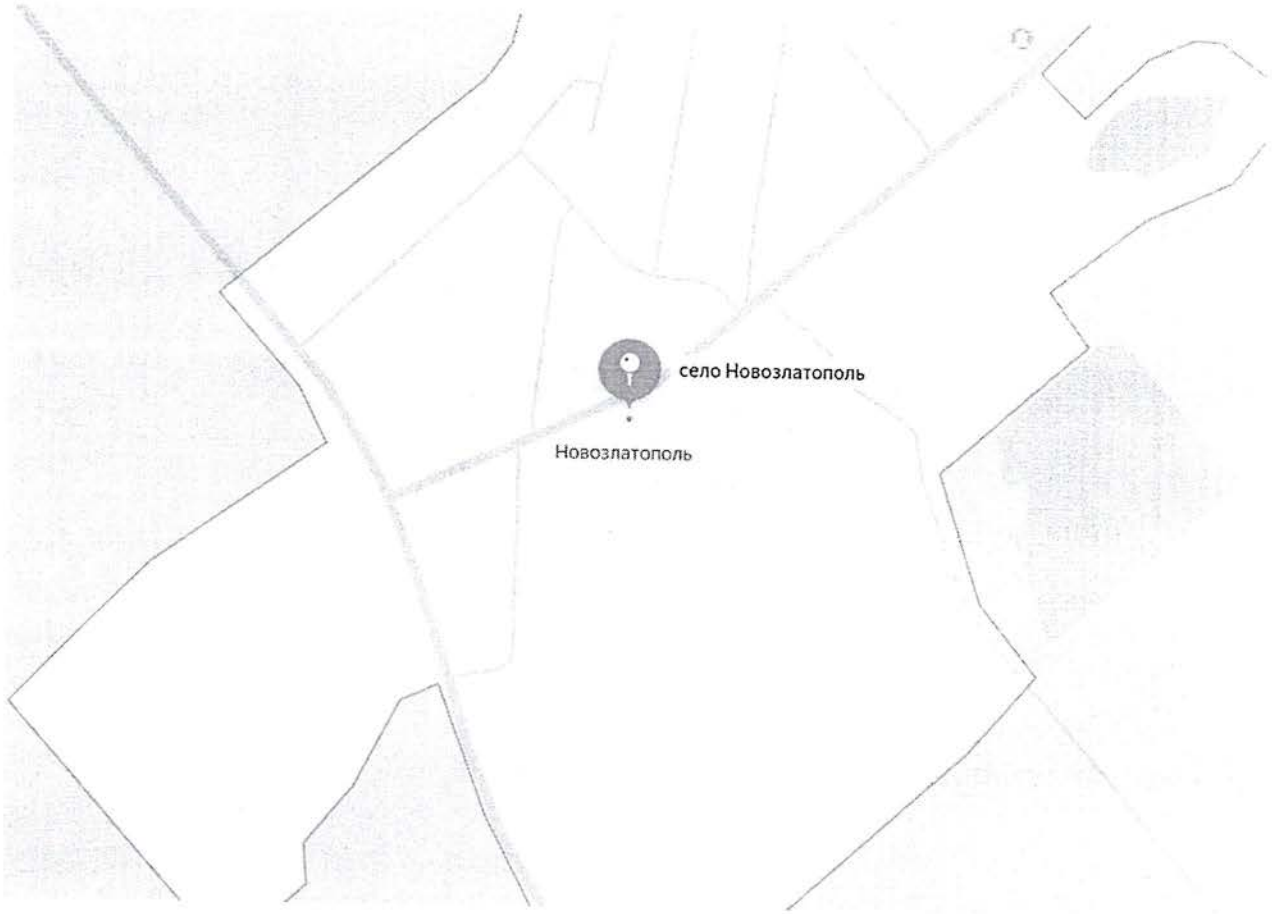

Номер РК по карте	Тип РК	Размер информ. поля кв. м.	Площадь м.	Количество сторон	Подсветка	высота опоры м.
12	Билборд	36	3х6	2	-	6

Адрес установки и эксплуатации РК	Широта	Долгота	Координаты
Запорожская обл., Куйбышевский мо, с. Новозлатополь, ул. Ленина	47.512849	36.826865	47.512849, 36.826865

Рекламная конструкция № 13
План – схема места установки рекламной конструкции



Номер РК по карте	Тип РК	Размер информ. поля кв. м.	Площадь м.	Количество сторон	Подсветка	высота опоры м.
13	Билборд	36	3х6	2	-	6

Адрес установки и эксплуатации РК	Широта	Долгота	Координаты
Запорожская обл., Куйбышевский мо, с. Алексеевка, ул. Юрченко	47.252226	36.536125	47.252226,36.536125

Рекламная конструкция № 14
План – схема места установки рекламной конструкции



Номер РК по карте	Тип РК	Размер информ. поля кв. м.	Площадь м.	Количество сторон	Подсветка	высота опоры м.
14	Билборд	36	3х6	2	-	6

Адрес установки и эксплуатации РК	Широта	Долгота	Координаты
Запорожская обл., Куйбышевский мо, с. Смирново, ул. Смирнова	47.214406	36.542008	47.214406,36.542008

Рекламная конструкция № 15
План – схема места установки рекламной конструкции

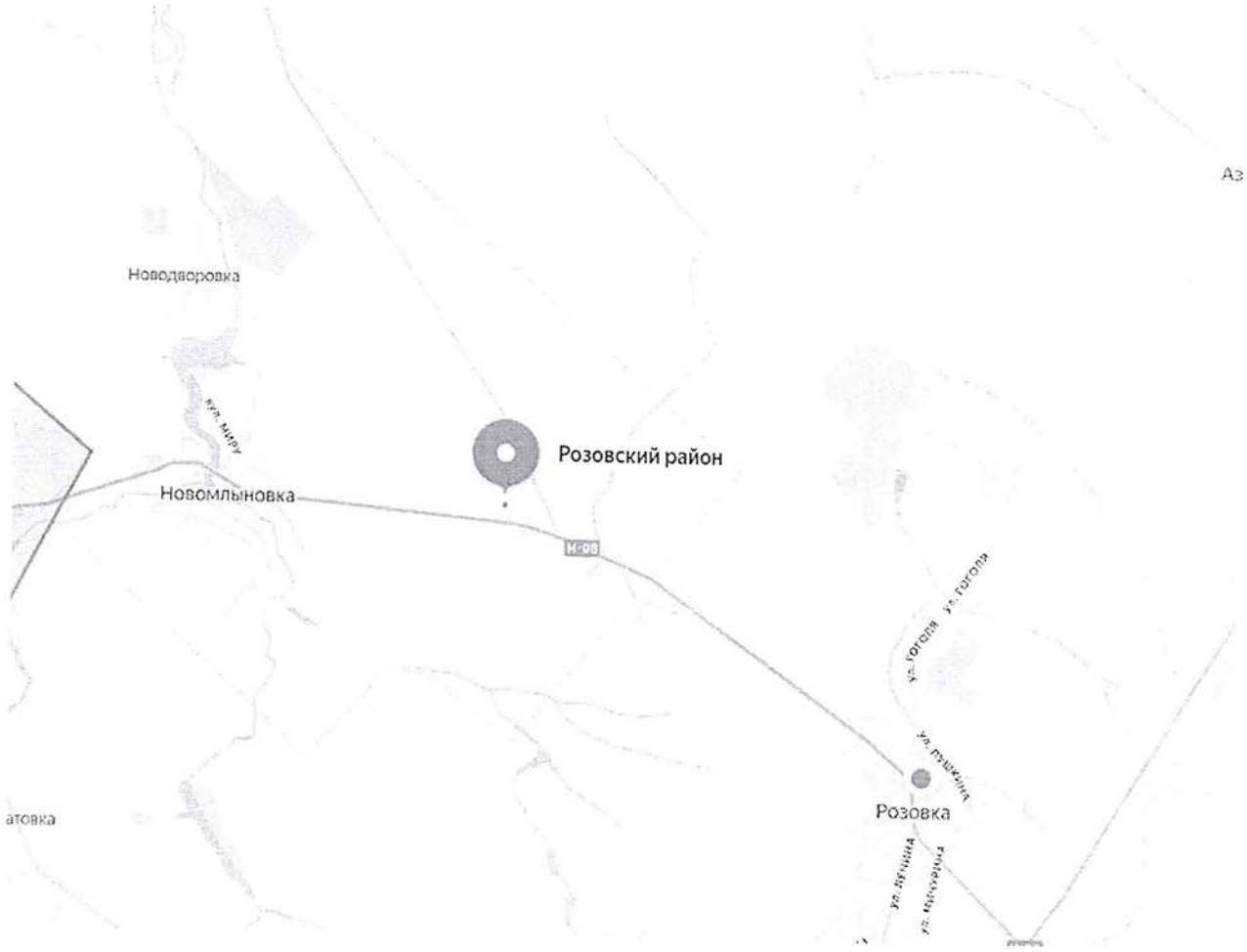

Номер РК по карте	Тип РК	Размер информ. поля кв. м.	Площадь м.	Количество сторон	Подсветка	высота опоры м.
15	Билборд	36	3х6	2	-	6

Адрес установки и эксплуатации РК	Широта	Долгота	Координаты
Запорожская обл., Куйбышевский мо, автомобильная дорога 00 ОПРЗ 000-001 «Орехов – Пологи – Розовка», развилка на с. Святотроицкое	47.419724	37.012368	47.419724, 37.012368

Рекламная конструкция № 16
План – схема места установки рекламной конструкции



Номер РК по карте	Тип РК	Размер информ. поля кв. м.	Площадь м.	Количество сторон	Подсветка	высота опоры м.
16	Билборд	36	3х6	2	-	6

Адрес установки и эксплуатации РК	Широта	Долгота	Координаты
Запорожская обл., Куйбышевский мо, с. Трудовое, ул. Ленина	47.318366	36.583201	47.318366, 36.583201

Рекламная конструкция № 17
План – схема места установки рекламной конструкции

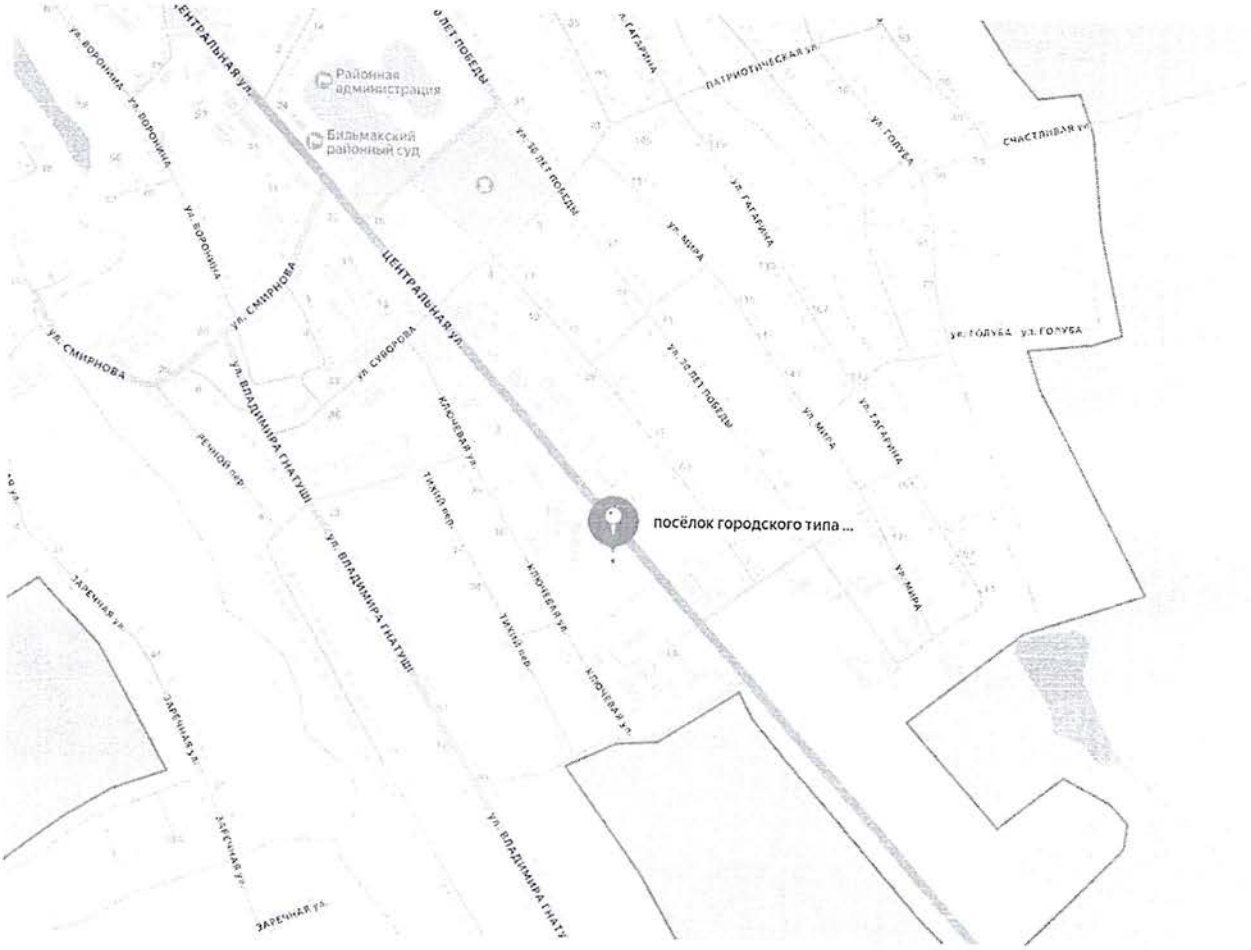

Номер РК по карте	Тип РК	Размер информ. поля кв. м.	Площадь м.	Количество сторон	Подсветка	высота опоры м.
17	Билборд	36	3x6	2	-	6

Адрес установки и эксплуатации РК	Широта	Долгота	Координаты
Запорожская обл., Куйбышевский мо, пгт. Куйбышево, ул. Ленина	47.351070	36.662034	47.351070, 36.662034

Рекламная конструкция № 18
План – схема места установки рекламной конструкции

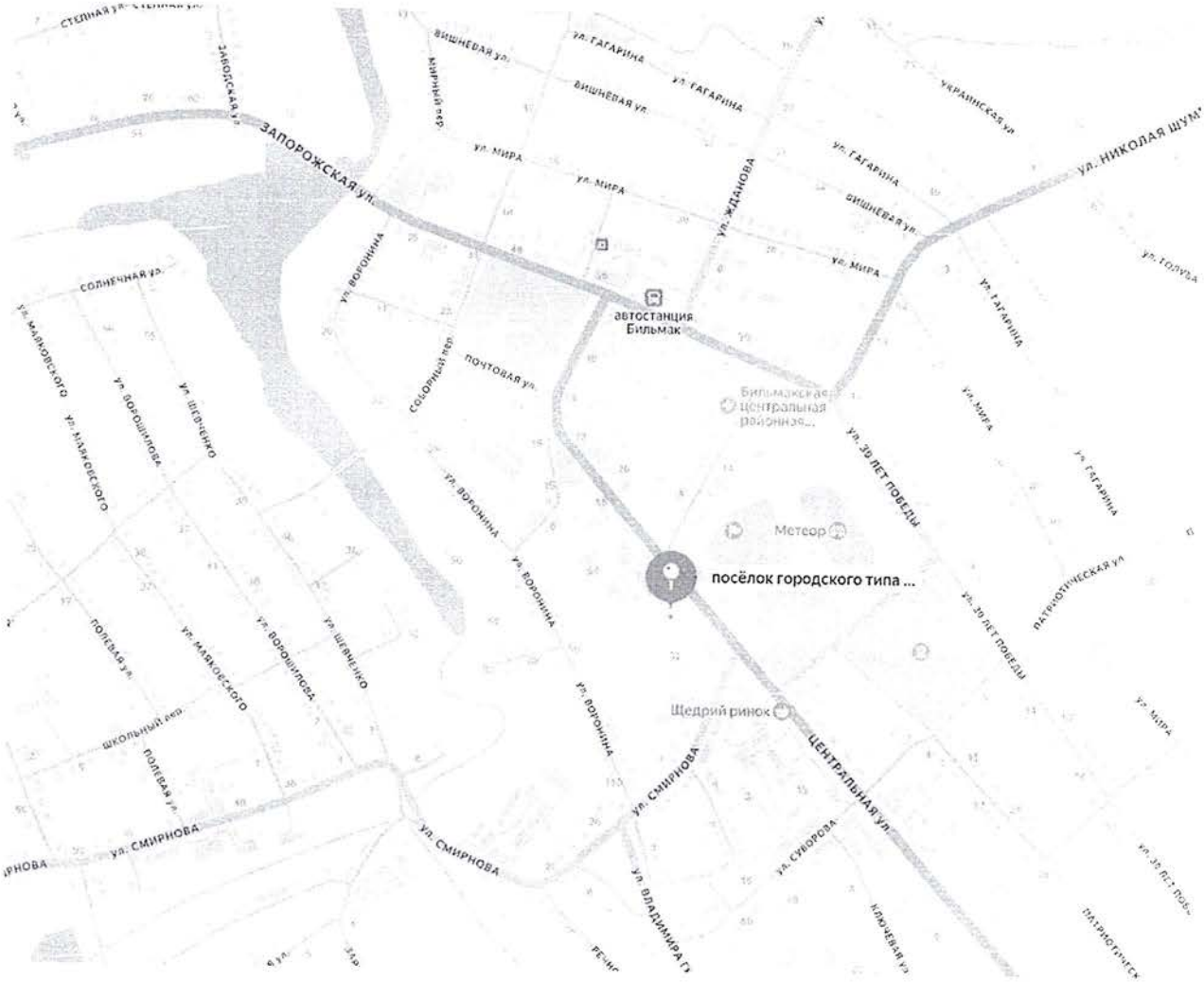

Номер РК по карте	Тип РК	Размер информ. поля кв. м.	Площадь м.	Количество сторон	Подсветка	высота опоры м.
18	Билборд	36	3х6	2	-	6

Адрес установки и эксплуатации РК	Широта	Долгота	Координаты
Запорожская обл., Куйбышевский мо, пгт. Куйбышево, ул. Ленина	47.358107	36.652982	47.358107, 36.652982

Рекламная конструкция № 19
План – схема места установки рекламной конструкции

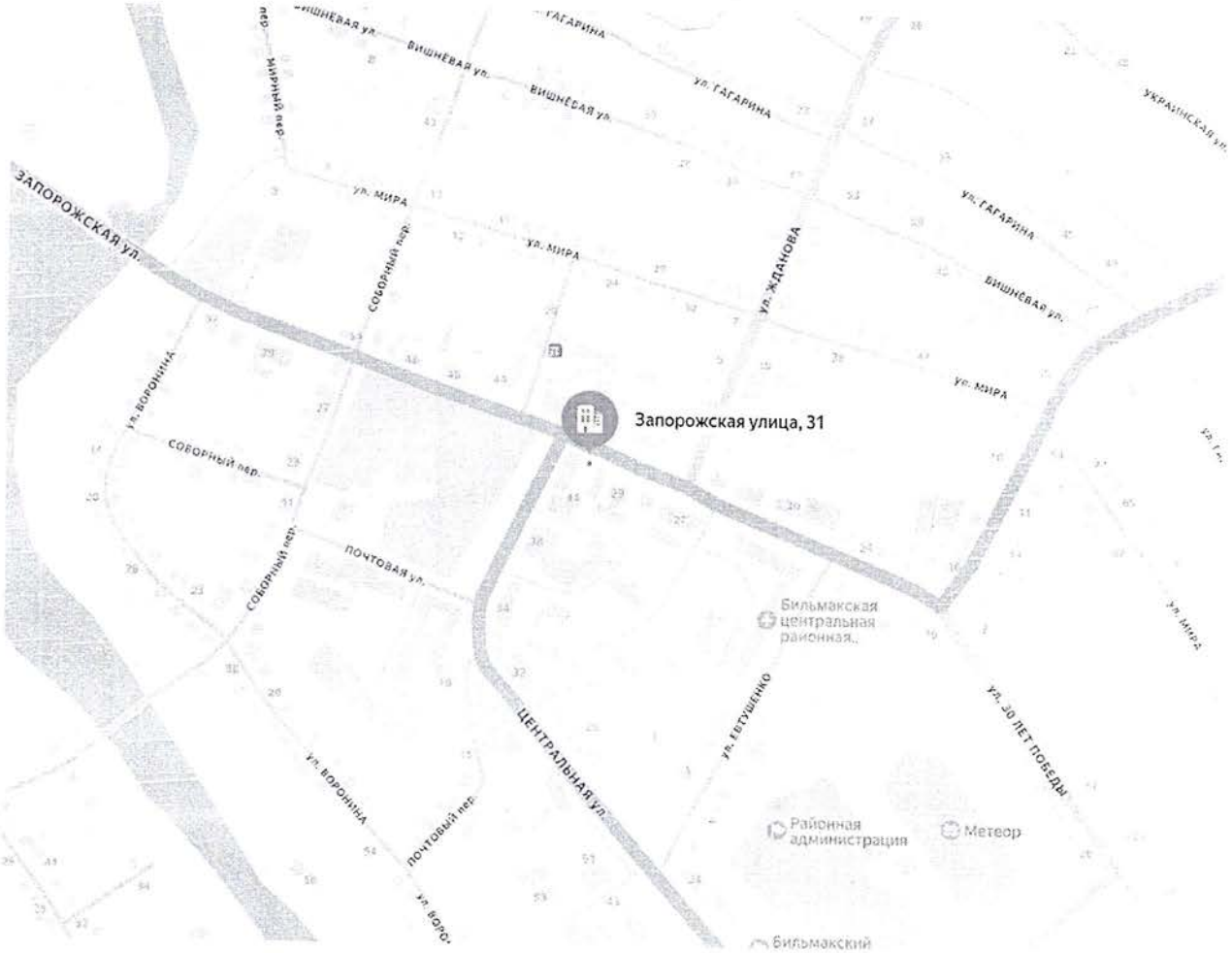

Номер РК по карте	Тип РК	Размер информ. поля кв. м.	Площадь м.	Количество сторон	Подсветка	высота опоры м.
19	Билборд	36	3х6	2	-	6

Адрес установки и эксплуатации РК	Широта	Долгота	Координаты
Запорожская обл., Куйбышевский мо, пгт. Куйбышево, ул. Запорожская	47.362723	36.651820	47.362723, 36.651820